Внесение изменений в Генеральный план муниципального образования
Каировский сельсовет
Саракташского района Оренбургской области
Карта границ населенных пунктов
М 1:25 000

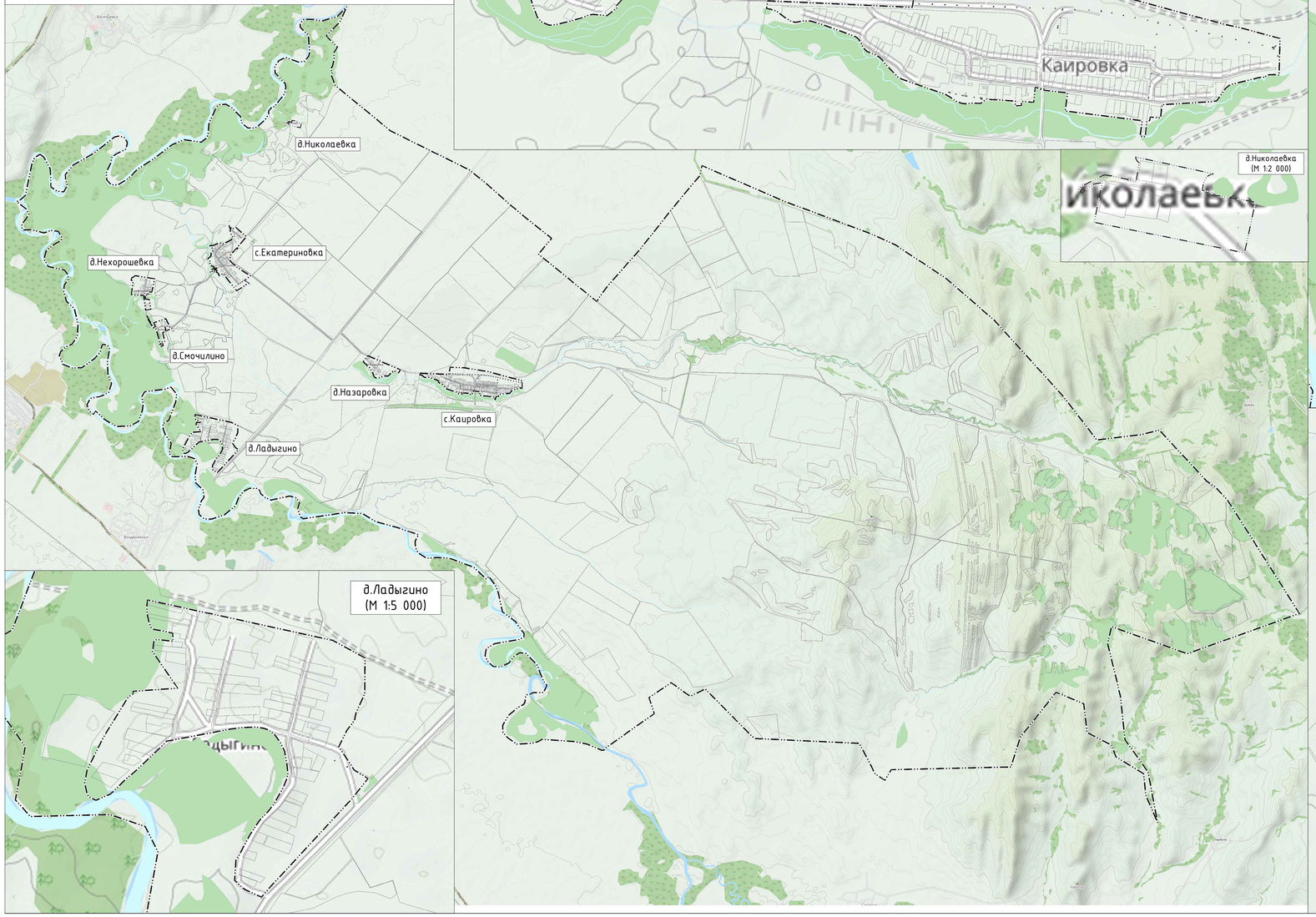

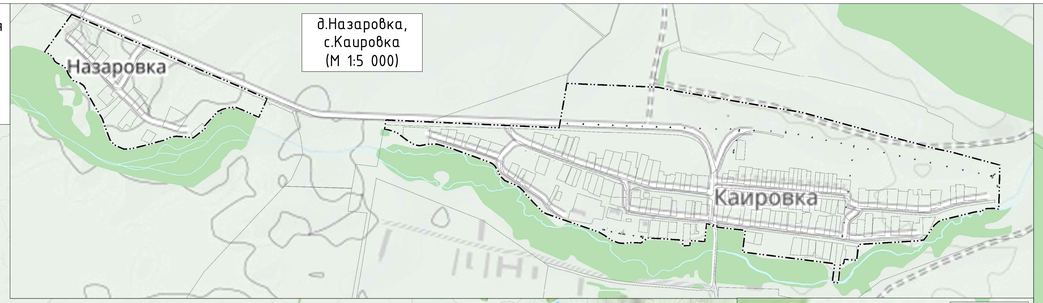

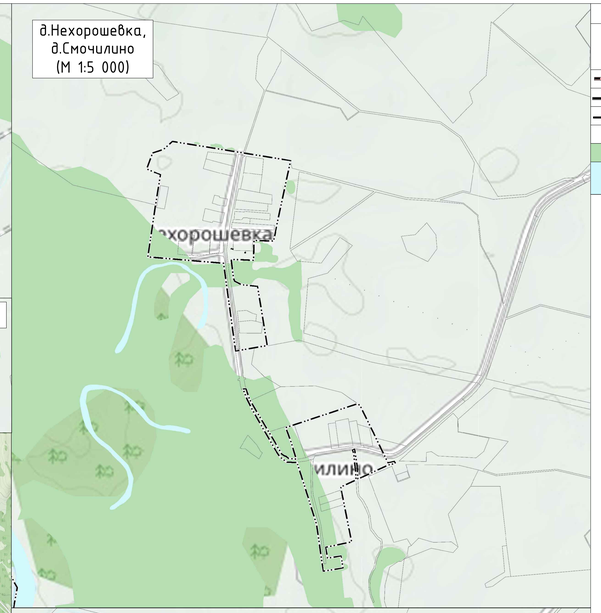

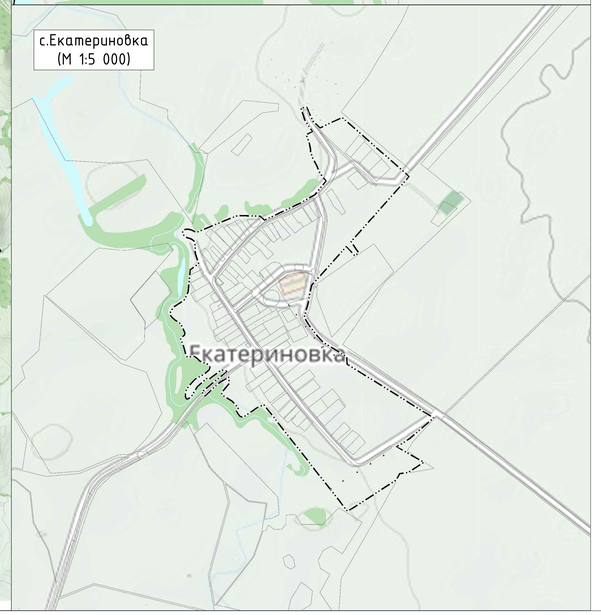

Условные обозначения

	Граница единицы административно-территориального деления Российской Федерации
	Граница муниципального района
	Граница сельского поселения
	Граница населенного пункта
	Земли по категориям
	Земли лесного фонда
	Водоток (река, ручей, канал, озеро, пруд, обводненный карьер, водохранилище)

						Внесение изменений в Генеральный план муниципального образования Каировский сельсовет Саракташского района Оренбургской области			
Изм.	Кол.уч.	Лист	док.	Подпись	Дата				
Разработал		Галимова					Стадия	Лист	Листов
Проверил									
						Карта границ населенных пунктов	ООО "РКЦ"		
УТВЕРЖДАЮ		Зайнуллин							

Формат: 841х1050